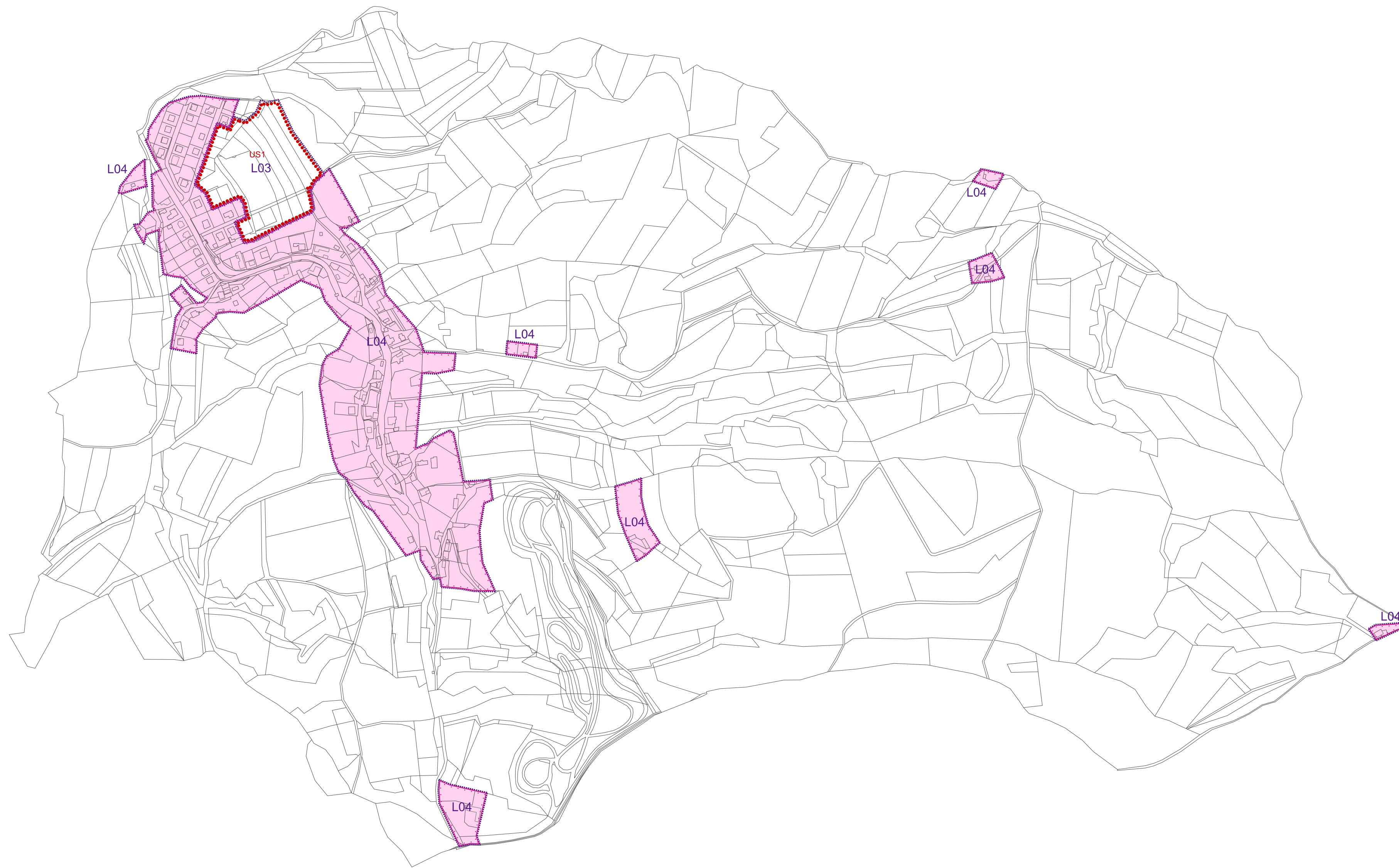
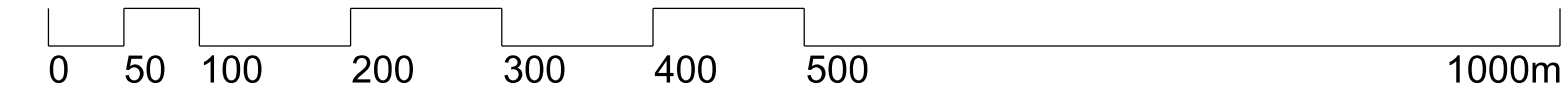


# ÚZEMNÍ PLÁN DEŠNÁ

## ZMĚNA č. 2

### VÝKRES ZÁKLADNÍHO ČLENĚNÍ ÚZEMÍ

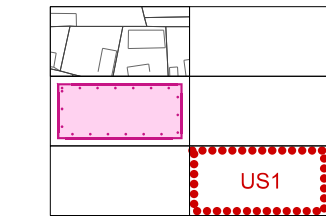


#### LEGENDA:



#### PODOBA MĚNĚNÝCH PRVKŮ LOKALIT ZMĚNY Č. 1 V ÚČINNÉM ÚP

STAV NÁVRH



PARCELNÍ KRESBA  
HRANICE ZASTAVĚNÉHO ÚZEMÍ  
K 1.5.2018  
HRANICE PLOCHY PRO OVĚŘENÍ  
ÚZEMNÍ STUDII

OZNAC. LOK. ZMĚNY	POPIS ZMĚNY
L03	Vypouští se plocha pro ověření územní studii US1
L04	Aktualizace hranice zastavěného území ke dni 1.9.2021

#### ZÁZNAM O ÚČINNOSTI

SPRÁVNÍ ORGÁN, KTERÝ ZMĚNU ÚP VYDAL	Zastupitelstvo obce Dešná	otisk úředního razítka pořizovatele:
DÁTUM NABYTÍ ÚČINNOSTI	04.01.2024	
POŘIZOVATEL	Městský úřad Vizovice, odbor stavební úřad	
OPRÁVNĚNÁ ÚŘEDNÍ OSOBA JMÉNO, PRŮJEMENÍ	Mgr. Kateřina Nečasová referentka stavebního úřadu	
PODPIS		

	výtisk č.:	otisk autorizačního razítka:
--	------------	------------------------------

#### Příloha č. 2

GENERÁLNÍ PROJEKTANT: Ing. Lubor Šavčík   autorizovaný architekt ČKA 03654   Ohrada 1854, 755 01 Vsetín   gsm + 420 604 859 068   lubor.savicki@seznam.cz		
OBJEDNATEL: OBEC DEŠNÁ	Č. ZAKÁZKY: 28_21	DÁTUM: 09/2023

<b>ÚZEMNÍ PLÁN DEŠNÁ - ZMĚNA č. 2</b>	MĚŘÍTKO	Č. VÝKRESU
VÝKRES ZÁKLADNÍHO ČLENĚNÍ ÚZEMÍ	1:5 000	<b>A/II.1</b>